

Waldfeststellung

gemäss Art. 10 Abs. 2 WaG und § 6 Abs. 2 KWaG

Müli




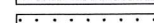
1:500

Öffentliche Auflage vom 17. Juni 2024 bis am 17. Juli 2024

Waldfeststellungsentscheid der Dienststelle lawa vom 19. AUG. 2024

Landwirtschaft und Wald (lawa)
Abteilung Wald
Centralstrasse 33
Postfach *lea schwaß*
6210 Sursee

Legende:

-  Einspracheberechtigte Waldgrenze im Sinne von Art.13 Abs. 1 WaG
-  Entfallende statische Waldgrenze
-  Bauzone sowie Abbau- / Deponie- oder Weilerzone (rechtsgültig)
-  Wald

KANTON LUZERN

Amtliche Vermessung
Nachführungskreis West
Nachführungsgeometer Andreas Heini
Heini Geomatik AG
Vorstadt 19
6130 Willisau

Dokumentname Geoportal: alti_stawa_20240819_plan.pdf
Situationsmutation: keine
Datum Planerstellung: 03.06.2024
Auftragsnummer: alti2401

Planie

